Sous la Pointe de la Fenêtre

Vanoise (alt. max 2020m) – IGN 3433 ET

Samedi 26 janvier 2019

Animateur et compte rendu : Patrice B

Niveau : P2 T2 raquettes avec DVA-pelle-sonde

Départ : Le Châtelard (St Martin de Belleville) à 1350m

Distance depuis Annecy (RV1 7h00 et RV2 Doussard 7h25) : 93km

Temps de marche : 5h30
Dénivelée : +700m
Longueur : 9km

6 participants : 3F et 3H (tous inscrits sur le Doodle)

Itinéraire : voir en fin de diaporama

Les prévisions météorologiques nous ont incités à avancer la sortie au samedi, et nous ne l'avons pas regretté : à peine quelques cirrus dans le ciel (nuages d'altitude ne voilant jamais le soleil – voir image de météo-France ci-dessous).
Et l'inversion de température annoncée sur les sites Météo-France et Ventusky, est bien là : -5°C en bas et 0°C en haut.

Nous garons les voitures avant le Châtelard. Départ 9h05.
Montée par le sentier d'été jusqu'à Téton.
Les conditions nivologiques exceptionnelles (BERA 1 voir ci-dessous) nous permettent d'opter pour les crêtes.
Par précaution, un espacement est pris lors du passage sous une pente E-NE à plus de 30°. Nous faisons la trace, Dominique souvent en tête, dans une neige un peu lourde. Le givre de surface scintille sous les rayons de soleil, magnifique, mais deviendra une sous-couche instable et dangereuse une fois enfouie sous les nouvelles chutes de neige prévues dès le lendemain (le BERA passera de 1 à 4 toutes orientations).

12h35 – Lachat : la table convoitée est libre, nous nous y installons pour le pique-nique. Les skieurs descendant de la Pointe de la Fenêtre tracent élégamment de belles courbes.

13h35 : nous avançons à peine plus haut pour bien voir le Grand Perron des Encombres…… souvenir d'une belle randonnée effectuée en août 2016.

Descente dans une belle neige, toujours un peu lourde mais agréable, avant de rejoindre le sentier à Téton.

Aux voitures à 15h35. Arrêt boisson (et crêpes pour les Dames) à St Martin de Belleville.

Pour voir le diaporama, cliquer sur l'album ci-dessous :

Album Sous la Pointe de la fenêtre

Photos des Patrice

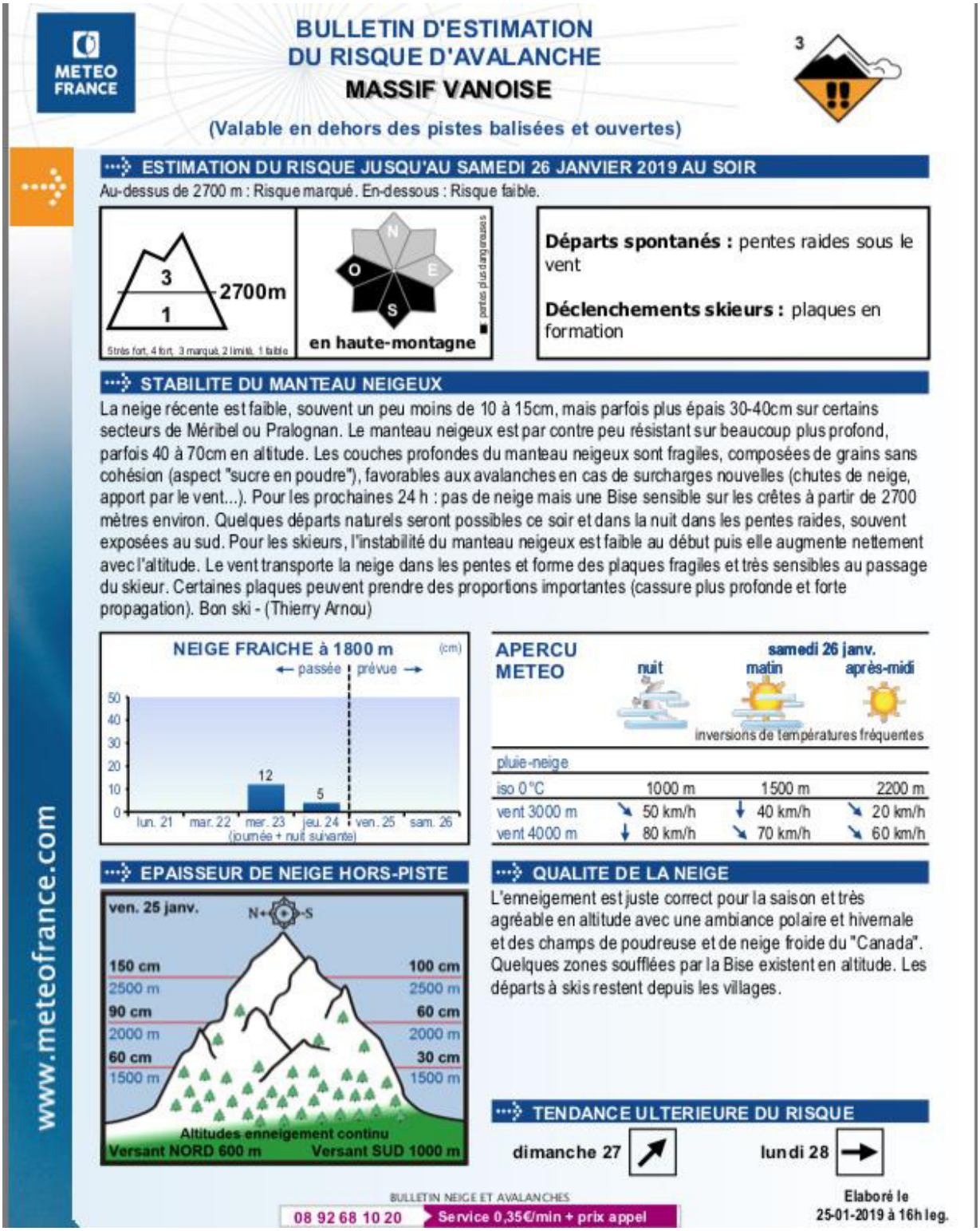

METEO FRANCE

BULLETIN D'ESTIMATION DU RISQUE D'AVALANCHE

MASSIF VANOISE

(Valable en dehors des pistes balisées et ouvertes)

3

ESTIMATION DU RISQUE JUSQU'AU SAMEDI 26 JANVIER 2019 AU SOIR

Au-dessus de 2700 m : Risque marqué. En-dessous : Risque faible.

3 / 1 — 2700m

5 très fort, 4 fort, 3 marqué, 2 limité, 1 faible

N O E S — en haute-montagne — pentes plus dangereuses

Départs spontanés : pentes raides sous le vent

Déclenchements skieurs : plaques en formation

STABILITE DU MANTEAU NEIGEUX

La neige récente est faible, souvent un peu moins de 10 à 15cm, mais parfois plus épais 30-40cm sur certains secteurs de Méribel ou Pralognan. Le manteau neigeux est par contre peu résistant sur beaucoup plus profond, parfois 40 à 70cm en altitude. Les couches profondes du manteau neigeux sont fragiles, composées de grains sans cohésion (aspect "sucre en poudre"), favorables aux avalanches en cas de surcharges nouvelles (chutes de neige, apport par le vent...). Pour les prochaines 24 h : pas de neige mais une Bise sensible sur les crêtes à partir de 2700 mètres environ. Quelques départs naturels seront possibles ce soir et dans la nuit dans les pentes raides, souvent exposées au sud. Pour les skieurs, l'instabilité du manteau neigeux est faible au début puis elle augmente nettement avec l'altitude. Le vent transporte la neige dans les pentes et forme des plaques fragiles et très sensibles au passage du skieur. Certaines plaques peuvent prendre des proportions importantes (cassure plus profonde et forte propagation). Bon ski - (Thierry Arnou)

NEIGE FRAICHE à 1800 m (cm) — ← passée | prévue →

50 40 30 20 10 0 — 12 — 5 — lun. 21 | mar. 22 | mer. 23 | jeu. 24 | ven. 25 | sam. 26 (journée + nuit suivante)

APERCU METEO — samedi 26 janv. — nuit | matin | après-midi — inversions de températures fréquentes

pluie-neige			
iso 0 °C	1000 m	1500 m	2200 m
vent 3000 m	↘ 50 km/h	↓ 40 km/h	↘ 20 km/h
vent 4000 m	↓ 80 km/h	↘ 70 km/h	↘ 60 km/h

EPAISSEUR DE NEIGE HORS-PISTE

ven. 25 janv. — N S

150 cm	100 cm
2500 m	2500 m
90 cm	60 cm
2000 m	2000 m
60 cm	30 cm
1500 m	1500 m

Altitudes enneigement continu

Versant NORD 600 m — Versant SUD 1000 m

QUALITE DE LA NEIGE

L'enneigement est juste correct pour la saison et très agréable en altitude avec une ambiance polaire et hivernale et des champs de poudreuse et de neige froide du "Canada". Quelques zones soufflées par la Bise existent en altitude. Les départs à skis restent depuis les villages.

TENDANCE ULTERIEURE DU RISQUE

dimanche 27 ↗ — lundi 28 →

BULLETIN NEIGE ET AVALANCHES

08 92 68 10 20 — Service 0,35€/min + prix appel

Elaboré le 25-01-2019 à 16h leg.

www.meteofrance.com

CONDITIONS NIVO-MÉTÉO DES 7 DERNIERS JOURS

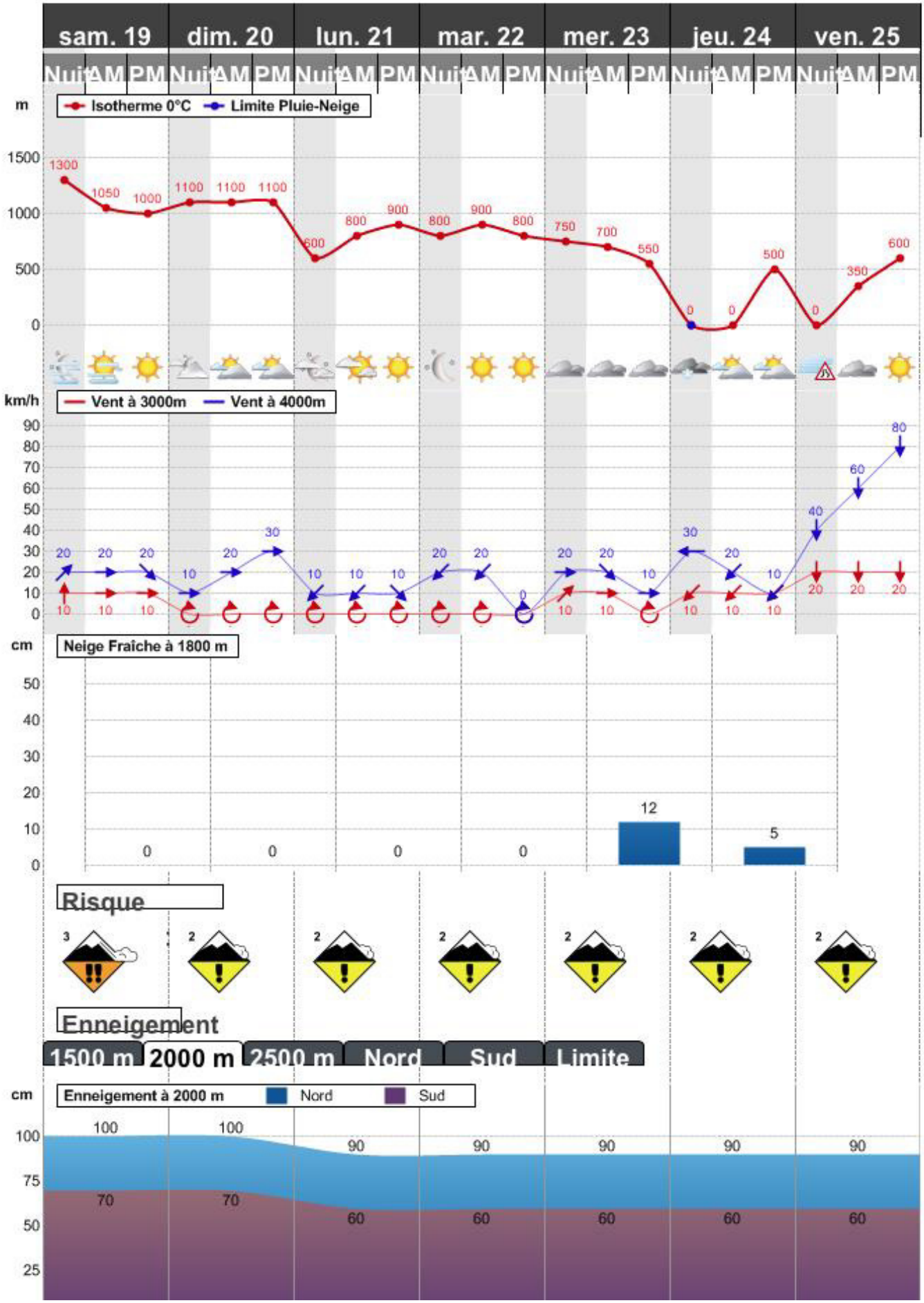

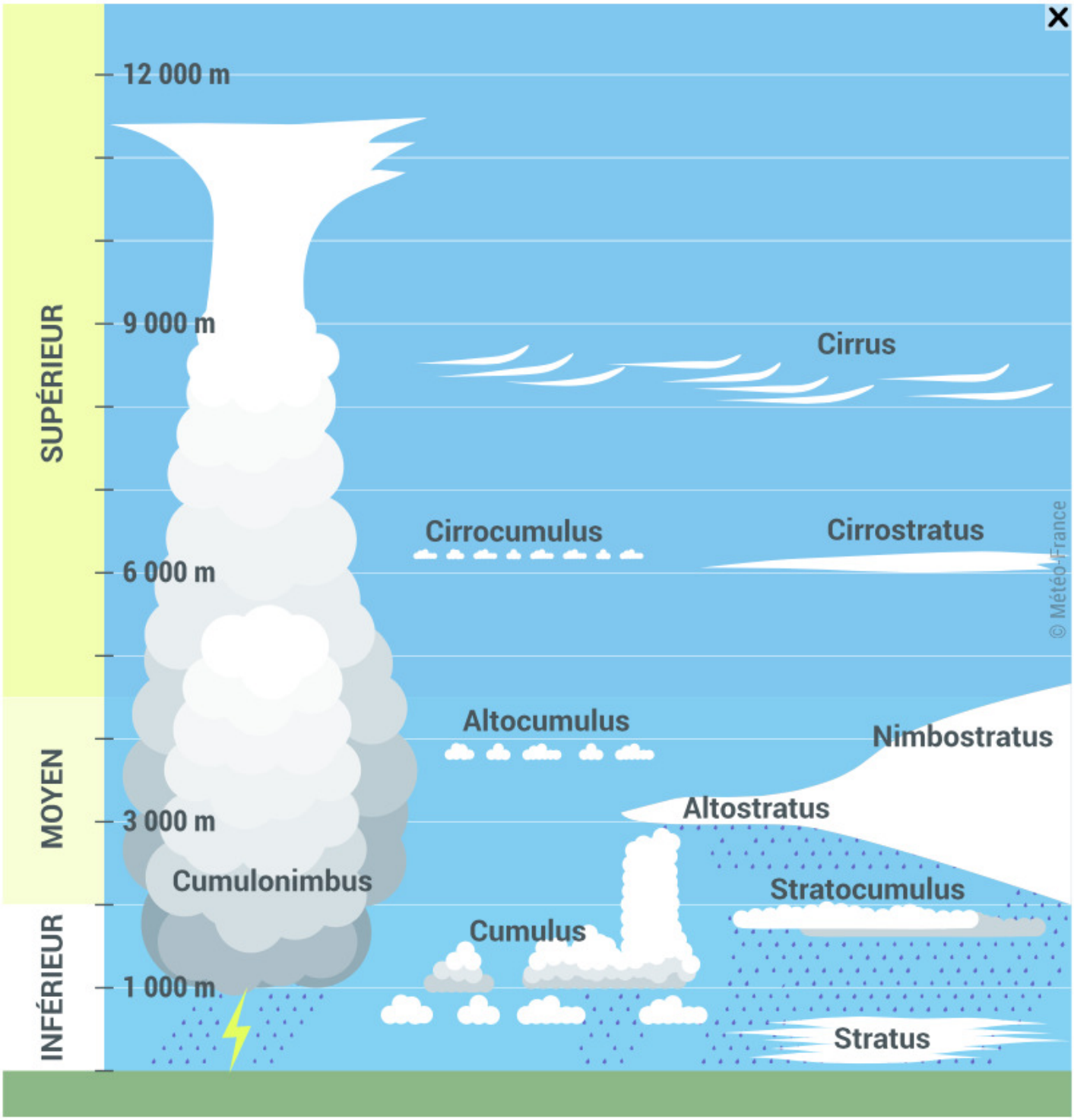
SUPÉRIEUR
MOYEN
INFÉRIEUR
12 000 m
9 000 m
6 000 m
3 000 m
1 000 m
Cirrus
Cirrocumulus
Cirrostratus
Altocumulus
Nimbostratus
Altostratus
Cumulonimbus
Stratocumulus
Cumulus
Stratus
© Météo-France