

Sortie de Plusieurs Jours

Sud du pays du Mont-Blanc

Grand tour des Fours

Cols Ecaille et Enclave - Tête nord des Fours

Jeudi 7 juillet au dimanche 10 juillet 2011

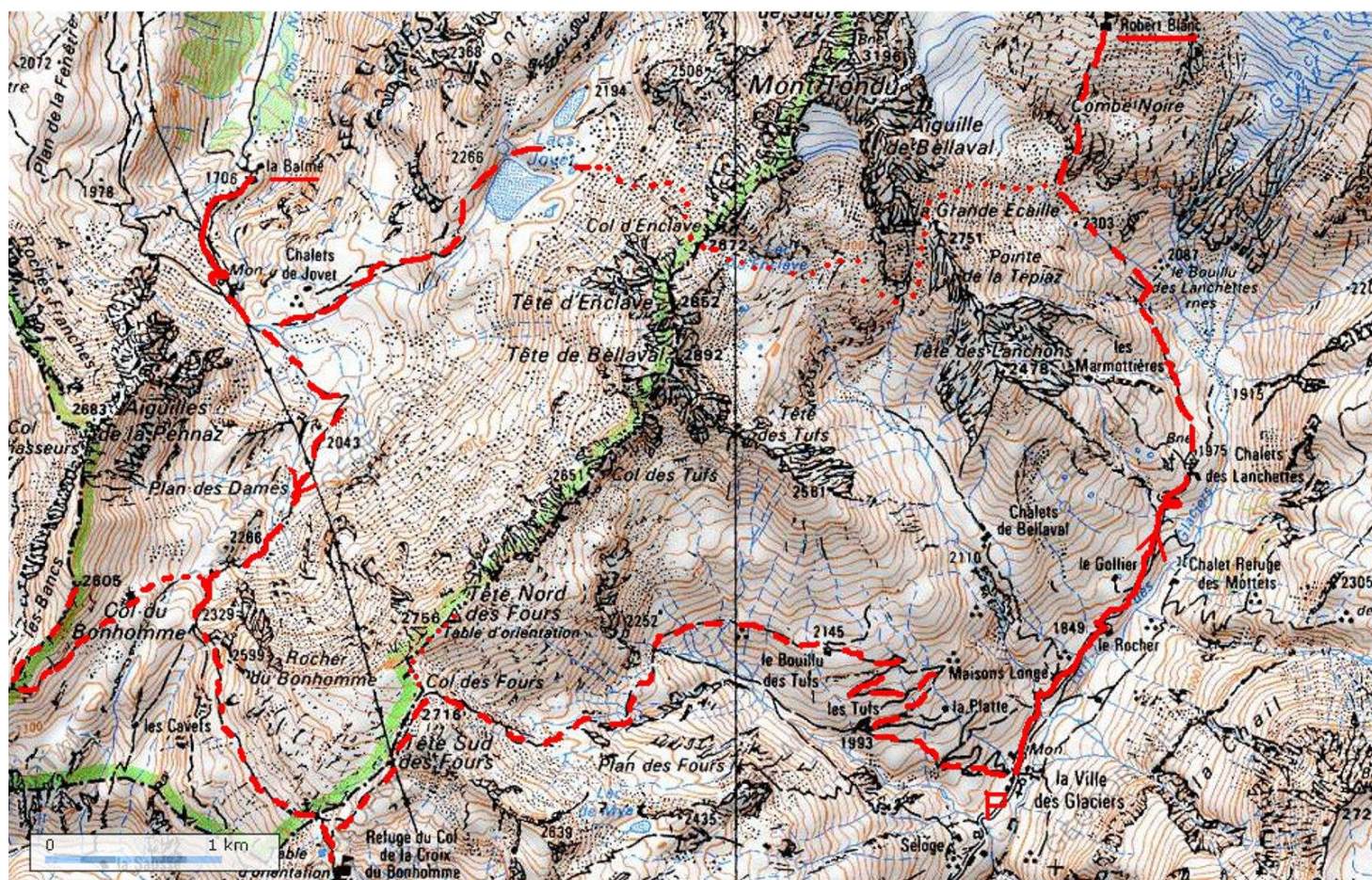
Niveau P2 T3 - 13 participants.

Animateurs : Guy Ottin et Pierre Delétraz

13 participants - départ Ville des Glaciers - 1789 m

Distance depuis Annecy : 94 km

Itinéraires



Comptes rendus et photos

Sortie de Plusieurs Jours

Sud du pays du Mont-Blanc

Montée au refuge Robert Blanc

Au départ de la Ville des Glaciers

Jeudi 7 juillet - 1er jour

Niveau : P1 T2 - Dénivelé : 1000 m - 3 h de marche.

Animateurs : Pierre Délétraz et Guy Ottin

Compte rendu : Catherine Cochet

Après un rendez-vous au parking STE BERNADETTE à 9h 30, l'équipe des 13 randonneurs partent en covoiturage pour la VILLE DES GLACIERS située dans la descente des CORMETS DE ROSELEND après les CHAPIEUX altitude 1789 mètres.

Le repas tiré des sacs sous un soleil chaud et radieux est plein d'enthousiasme et accompagné d'un bon vin rouge.

Puis le temps des choses sérieuses et en premier le sac pour 4 jours !!!

- on pose !
- on remet !
- on équilibre !!! enfin prêts le sac sur le dos en route !

Belle « brochette » d'animateurs



13h 45 - Nous empruntons le sentier balisé Tour du Mont Blanc sur notre droite plutôt que le chemin de 4/4 sur l'autre rive du torrent des glaciers.

Au Chalet Refuge des Mottets à altitude 1870 m, nous traversons sur la rive gauche pour rejoindre par un chemin de 4/4 le chalet des Lanchettes : altitude 1975 m. . Le soleil chaud brille, nos yeux aussi grisés par la splendeur du paysage :

En face de nous se dessinent et jouent avec les nuages l'AIGUILLE DES GLACIERS +3500M et l'AIGUILLE DES LANCHETTES 3034 m.

À notre droite la MONTAGNE DE LA SEIGNE, à notre gauche la chaîne de la TÊTE DES FOURS avec BELLAVAL, ENCLAVE et MONT TONDU.

Nous apercevons en face de nous un gros rectangle marron foncé sous les deux aiguilles : LE REFUGE ROBERT BLANC ALTITUDE 2750M !!!

Encore du chemin pour y parvenir 750 m TOUT droit devant FINI LA BALADE DE SANTÉ . Le sac environ 10 à 12 kg commence à peser !!! COURAGE !!!

Le chemin très raide longe le ruisseau grondant des Lanchettes.

Le paysage grandiose nous bouste.

Une petite pose s'impose à 2446 m à la bifurcation pour le COL DE L'ENCLAVE , nous le laissons pour demain. De cette altitude 2446 m au refuge 2750m, le chemin se devine à vue sur de gros dallages, chacun improvise et cherche le meilleur passage.

Progressivement, le refuge se rapproche !!!

Il nous attire !!!

Un gros bloc bois et pierre tout carré nous attend à environ 17h 15.

Le refuge Robert Blanc



Trois jeunes dynamiques sont perchés à 2750 m pour la saison.

Ce refuge est la propriété de la commune de Bourg St Maurice.

Nous rencontrons une super équipe du CAF de Bourg qui accompagnent un groupe de jeunes mal entendant pour une initiation au glacier avec crampons.

Pour la nuitée, nous sommes répartis dans 1 dortoir à 8 places et un à 4 places. Le ou la 13ème devra aller dormir avec un guide ! ! ! !

Mais quel guide ! ! !

Courageuses et téméraires, les nanas préfèrent rapatrier un matelas dans le dortoir à 8 places pour notre Cher GUY.

Très bon repas ! Après j'oubliais : une douche à l'EAU DES GLACIERS !

Sommaire pour certain et certaines + une bonne nuit et en pleine forme pour le lendemain matin.

Douche à l'eau des glaciers



Album du 7 juillet - Jour 1

Photos de Georges Simon, Catherine Cochet et Annie Lombard.

Sortie de Plusieurs Jours

Sud du pays du Mont-Blanc

Cols Ecaille et Enclave

Nuit au refuge de Balme

Vendredi 8 juillet - 2ème jour

Niveau : P2 T3 - Dénivelé : 400 m montée et 1000 m descente - 5h 30 de marche prévues.

Animateurs : Pierre Délétraz, Guy Ottin et Véronique Lathuilière

Compte rendu : Véronique Lathuilière

Après une nuit au refuge Robert Blanc où nous avons rencontré de gens de tout univers essentiellement des alpinistes, dont des jeunes encadrés par des bénévoles d'une association « sommets pour les sourds et malentendants ».

Nous voilà fin prêts pour redescendre ce que nous avons monté la veille.

Le paysage est lunaire, peu de verdure de 2700 m du refuge nous devons redescendre à 1700 m au refuge de la Balme.

Donc descente de 400 m environ jusqu'au carrefour en direction du col de la Grande Écaille. Ouf, il faut s'économiser, le plus dur restant à venir (encore 600 m de descente).



Guy à la bifurcation vers le point 2446




Le glacier des Lanchettes

Je prends la tête pour aller en direction de la Grande Écaille.



Sente de montée à la Grande Ecaille



Détail vue précédente montrant la situation du refuge

A la brèche de la Grande Ecaille (2751 m), nous avons de belles vues sur l'Aiguille des Glaciers du côté nord-est et sur la combe verte de Bellaval du côté sud-ouest.



*A la Grande Ecaille vue au nord-est
Glacier des Glaciers*



*A la Grande Ecaille vue sud-ouest
Combe verte de Ballaval*

Je prends donc le chemin « encaillouté » avec des rochers plus ou moins gros.

Il faut faire très attention pour ne pas se louper, mais malheureusement des cris me font stopper. Un participant est tombé et il faut le secourir.

Pierre et Guy sont auprès de lui pour voir s'il n'a rien de cassé ni de traumatisme, nous le soignons. Je vais le mettre en pratique mon premier stage de secourisme ! Je lui fais un bandage autour du coude et désinfecte les blessures. Pour mon premier accompagnement : self contrôle. Nous devons continuer. Je reprends le groupe. Il faut trouver le chemin dans tous ces cailloux. Heureusement le groupe est là soudé encore plus par cet événement.

Nous passons vers le lac d'Enclave où nous faisons une pause photo.



Descente « encailloutée » sous le glacier d'Enclave



Photo souvenir au lac d'Enclave

Puis nous remontons 100 m pour atteindre le col de l'Enclave. De là, une vue magnifique jusqu'aux Aravis.

Vue vers l'ouest au col d'Enclave – 2672m



La descente ensuite est assez raide et il nous faudra encore 1 heure pour atteindre le lacs Jovet, mais les gros cailloux laissent place à un chemin mieux dessiné.

Grand lac Jovet



Les nuages arrivent. Seul Pierre a le courage de se tremper dans le lac le plus grand.

Le pique-nique est appréciable mais nous devons repartir avant que le mauvais temps arrive. La personne blessée arrive à descendre encadrée par nos animateurs.

Marche beaucoup plus sympathique sur un chemin balisé.

Montée au refuge de la Balme où là nous nous posons enfin pour nous remettre de nos émotions.

je ne suis pas près de l'oublier mon premier jour d'encadrement !

Un bâton de berger trouvé près des lacs Jovet continuera sur mon sac à dos en souvenir de ce jour.

Album du 8 juillet - Jour 2

Photos de Catherine Cochet et Annie Lombard

Sortie de Plusieurs Jours

Sud du pays du Mont-Blanc

Montée au refuge du Bonhomme

Bancs de la Pennaz

Samedi 9 juillet - 3ème jour

Niveau : P2 T2 - Dénivelé : 800 ou 1000 m - 5 h de marche prévues

Animateurs : Pierre Délétraz et Guy Ottin

Compte rendu : Annie Lombard

Programme pour demain :

Chalet Auberge de la Balme (1706m) —> Refuge du Col de la Croix du Bonhomme (2443m) avec éventuellement variante « sur les Bancs ».

Nuit sympathique, tous dans la même chambrée !

Refuge de la Balme




La météo annonce des orages pour le début d'après-midi, nous ne traînons pas au refuge.

Tous fins prêts à 8 h, remis de nos émotions de la veille, nous tournons le dos à la vallée des Contamines et partons cap au Sud sur le même chemin qu'hier après-midi (GR5 TMB).



Le groupe devant les Aiguilles de la Pennaz



Bergerie des Cavets sous les Bancs de la Pennaz

Mise en jambes efficace, ça monte sec ! A notre droite, les magnifiques Aiguilles de la Pennaz. Après environ 300m de montée, nous délaissions à gauche le sentier qui arrive des lacs Jovet et poursuivons sur le GR5 ; le vallon s'élargit. Nous faisons une petite pause vers un gros Tumulus et continuons en direction du col. C'est nettement plus fréquenté que les jours précédents ...

10h30 - Nous sommes au point de jonction de la variante. La majeure partie du groupe « prend la tangente » cap plein ouest pour contourner une petite barre rocheuse et accéder à la petite combe qui nous mènera vers les Bancs.

Nous traversons en toute sécurité un bout de névé et évoluons ensuite sur un tapis de fleurs sublime. Pierre surveille les nuages dont le bourgeonnement s'amplifie de minute en minute. Le chemin pour les Bancs semble encore très long. Nous décidons, pour des questions de sécurité, de stopper ici, nous avons eu assez d'émotions hier !

Casse-croûte rapide et champêtre au milieu des fleurs sur quelques lapiaz. Environnement magnifique, très minéral. Nous révisons tous les sommets encore visibles.

Casse-croûte rapide au milieu des fleurs



Nous revenons sur nos pas et arrivons en vue du col en même temps que l'hélico de la Gendarmerie qui s'apprête à rapatrier un blessé. Attention aux envols de chapeaux !

Nous continuons sur le GR5 toujours très bien balisé en direction du Refuge. Nous traînons un peu, le refuge est tout près et il n'y a plus de risque majeur.

14h30 - Nous sommes au Refuge, une partie du groupe « week-end » est là, l'autre n'est pas rentrée de la Tête nord des Fours.



Le refuge du col de la Croix du Bonhomme



Sentier de la Crête des Gittes Rocher du Vent à droite

Énorme refuge, très confortable, d'une capacité de 110 personnes, ça nous change de « Robert Blanc ».

Et comme il est encore tôt et que l'orage semble encore loin, certains poussent même jusqu'à la Crête des Gittes toute proche et vue sur le lac de Roselend.

L'orage annoncé est bien arrivé mais avec beaucoup de retard et c'est tant mieux ! Il est environ 21h quand ça claque sur notre tête mais nous sommes tous à l'abri en train de chanter des chansons avec Antoine à la guitare !

Album du 9 juillet - jour 3

Photos de Georges Simon, Annie Lombard et Catherine Cochet

Sortie de Plusieurs Jours

Sud du pays du Mont-Blanc

Tête nord des Fours

Retour à la Ville des Glaciers

Dimanche 10 juillet - 4ème et dernier jour

Niveau : P2 T3 - Dénivelé : 250m descente 1000 m - 4 h 30 de marche.

Animateurs : Pierre Délétraz et Guy Ottin

Compte rendu : Annie Lombard

Programme du jour :

Refuge du Col de la Croix du Bonhomme (2443 m) —> Tête Nord des Fours (2756 m) —> La Ville des Glaciers (1789 m)

Dernier jour... Il fait frisquet dehors, le ciel est assez dégagé. Quelques étirements avec un groupe de japonais et nous partons à l'assaut du but de notre randonnée.

Nous reprenons sur 500 m de distance le chemin d'hier jusqu'à la bifurcation pour les Fours, puis cap Nord Est. Le sentier marqué par des cairns serpente dans un dédale de pierres, le décor est très minéral, nous passons quelques bouts de névés.

Arrivée au Col des Fours. Guy et Georges descendent directement dans la combe des Fours en direction de la Ville des Glaciers. Nous les rejoindrons tout à l'heure.

Nous poursuivons la courte ascension qui nous mène jusqu'au sommet à 2756 m que nous atteignons vers 9h30. L'Aiguille des Glaciers est majestueuse devant nous et on aperçoit par moments le Mont Blanc. Nous voudrions bien nous attarder car c'est le dernier sommet de la randonnée mais le vent froid nous fait fuir.

A la Tête nord des Fours – Vue nord-est vers l'Aiguille des Glaciers



Photo souvenir à la Tête Nord des Fours avant d'entreprendre la descente du retour vers la Ville des Glaciers et de rejoindre Guy et Georges.

Photo souvenir au dernier « sommet » !



Demi-tour vers le col des Fours. Ensuite, la 1ère partie de la descente est assez raide dans les rochers, prudence. Puis le vallon s'élargit et le chemin devient plus confortable. Nous longeons de nombreux torrents et admirons le travail de l'eau et son empreinte sur les rochers.

Des marmottons jouent comme des fous dans les fleurs de l'autre côté du torrent.

Erosion !



Nous traînons, nous n'avons pas envie d'arriver !
Nous rejoignons Guy et Georges aux Tufs avant midi.

Pique-nique aux Tufs



Nous cassons la croûte ensemble et repartons aux premières gouttes de pluie. Celle-ci était annoncée pour après midi soit 12h01 ... mais c'est une fausse alerte.

Arrivée tranquille au parking à 13h.

Dégustation et achat de beaufort et tomme chez un producteur local et nous devons y aller....
Un dernier arrêt au Refuge de la Nova aux Chapieux pour le pot final avec fromage et saucisson de chèvre.



On fait traîner, on ne veut pas rentrer, mais il faut bien l'admettre, cette fois c'est fini !
Direction Annecy où nous arrivons un peu avant 17h.

Je laisse à Pierre et Guy le mot de la fin (? ? ?) C'était une très belle rando, riche en beaux paysages et forte en émotions. Les 3 novices que nous sommes ont beaucoup appris et ont encore tellement à apprendre.

Merci à tous et merci à René pour ce beau tracé plein de surprises.

Album du 10 juillet - Jour 4

Photos de Georges Simon, Catherine Cochet et Annie Lombard